






SINALIZAÇÃO VERTICAL – PLACAS À IMPLANTAR

PLACAS	DIMENSÕES	QUANTITATIVOS		
		LADO ESQUERDO	LADO DIREITO	SUPORTES AÇO GALVANIZ.
	0, 40x0, 60	0+085	0+055	S-1 ( 49 unid. )
		0+680	0+580	
		0+890	0+850	
		0+944	0+923	
		1+430	1+320	
		1+615	1+566	
		1+915	1+862	
		1+983	1+961	
		2+420	2+398	
		2+585	2+535	
		2+775	2+750	
		2+986	2+965	
		3+060	3+037	
		3+167	3+153	
		3+310	3+340	
		3+579	3+551	
		3+752	3+728	
		4+012	3+989	
		4+187	4+164	
		4+299	4+250	
		4+412	4+380	
		4+614	4+500	
		4+803	4+740	
		4+994	4+961	
			5+173	

PLACAS	DIMENSÕES	QUANTITATIVOS		
		LADO ESQUERDO	LADO DIREITO	SUPORTES AÇO GALVANIZ.
	0, 40x0, 60		5+000	S-1 ( 01unid. )
	0, 40x0, 60		5+077 5+116	S-1 ( 02unid. )

R02	Versão inicial	JAN/2015	Eng°. Fernando
REVISÃO	OBSERVAÇÕES	DATA	VISTO
	<div>PREFEITURA MUNICIPAL DE PELOTAS UNIDADE DE GERENCIAMENTO DE PROJETOS - UGP</div>		
<div>P R O J E T O  D E  M O B I L I D A D E  U R B A N A Eduardo Leite - Prefeito Municipal   Jair Seidel - Secretário Executivo da UGP</div>			
PROJETO: INCORP CONSULTORIA E ASSESSORIA LTDA.		ARQUIVO: MUDC-02-PESCR02.dwg	
RESPONSÁVEL TÉCNICO: ENG°. JOSÉ CARLOS TEIXEIRA TEDESCO    CREA: 005546/RS		DATA: JAN/2015	
PROJETO SINALIZAÇÃO CICLOVIA		ESCALA: S/E	
TRECHO: ZONA URBANA DO MUNICÍPIO DE PELOTAS/RS		REVISÃO: R02	
AVENIDA DUQUE DE CAXIAS		PRANCHA:  06/09	
SINALIZAÇÃO DA CICLOVIA (NOTA DE SERVIÇO)			